





**Erweiterung Gewerbegebiet:
Ca. 6-8 Parzellen
(bereits in der Vermarktung)**

Geobasisdaten: © Bayerische Vermessungsverwaltung (www.geodaten.bayern.de) 2019

- Gemeinde Wackersdorf**
Verwaltungsgrenzen
-  Gemeindegrenze
 -  vorl. EG 2019
 -  Gebäudeanschlüsse (ca. 9)

Bearbeitet von:
Sophia Zimmerling
01.07.2020

Blatt: 1 
NORD



Breitbandversorgung Gemeinde Wackersdorf
Ist-AnalyseStand: nach Markterkundung

Projekt:
WACKER03
Version: 1.1



IK-T Manstorfer und Hecht
Margaretenstraße 15
93047 Regensburg